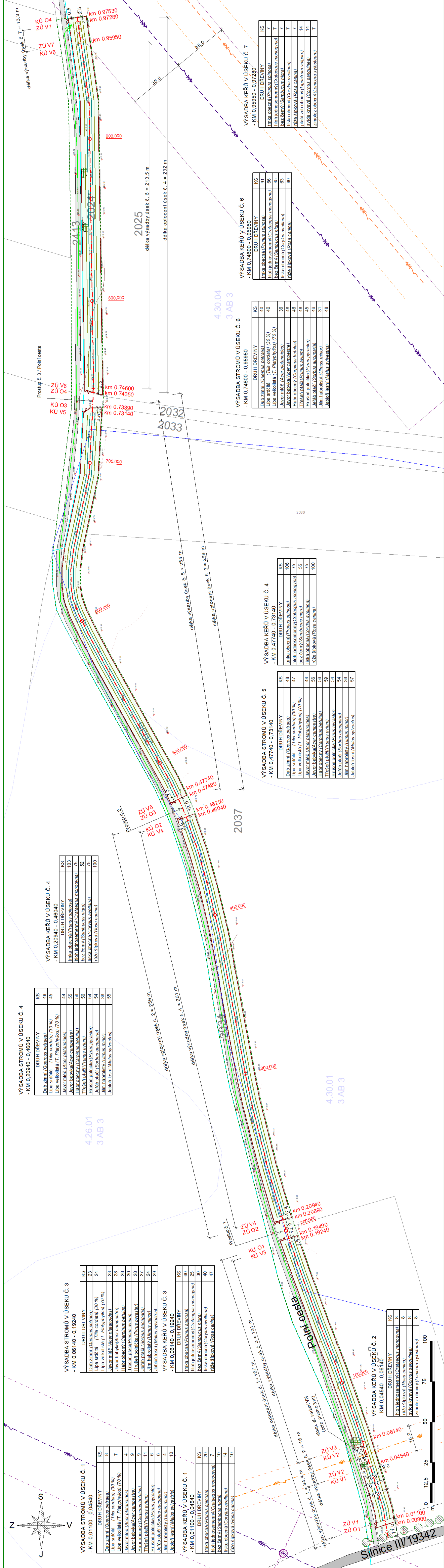








Stavba větrolamu TEO 4 v k.ú. Ves Touškov
Situace stavby
M 1:1000





	Hranice parcel KN
	Hranice k.ú.
	Ohrad stromořadí
	Přístup
	Oplocení dočasně
	Výhledové brány š. 3 m
	Rada kletí
	Rada stromů
	Travní porost
	Osa vřetelnu
	Sázkařská polní cesta
	Silnice III/19342
	Hranice BPEJ / STG
	Vrůstevnice hlavní
	Vrůstevnice vedlejší
	Ohraničení meliorace
	Sázkařské zeleň

	WN ČEPS
	Ochranné pásmo ČEPS
	Stožár VN ČEZd
	VN ČEZd
	VN ČEZd
	Ochranné pásmo ČEZd

PARAMETRY STAVBY

Celková dotčená plocha	11 621 m ²
Plocha osěl travinobýlinným porostem	11 548 m ²
Plocha vysádky dřevinné vegetace	5 410 m ²
Plocha oplocení	10 271 m ²
Obvod oplocení	1 969 m
Celkový počet stromů (polodrostků)	1 760 ks
Celkový počet keřů (sazence)	1 526 ks

			
Viasavila 4521 603 52 Brno		Viasavila 4521 603 52 Brno	
Výhodovili Ing. Petr Chyňka Ing. Andrea Moudkova		Ing. Jindřich Kasalová	
Objednatel Státní pozemkový úřad, Krápský pozemkový úřad pro Píseňský kraj Pobocká Píseň		Ověřili	
Obec Ves Touškov		Kat. území 780323 - Ves Touškov 696441 - Lochousee	
Adresa: Stavba větrolamu TEO 4 v k.ú. Ves Touškov		Číslo zakázky Stupeň PD DSP + DPS	
Název přílohy C.3. Situace stavby		Souř. výšek s Formát Měřítko	
		Paré: Datum:	
		21 0030 S-JTSK / Bpv 6x44 1:1000 08/2021	